

Prehľadný náčrt podrobného polohového bodového poľa č. 1



Kraj: Banskobystrický  
Okres: Zvolen  
Katastrálne územie: Lažteky, Pliešovce, Sása, Babiná



Posledné použité číslo bodu PPBP: 5151

Vysvetlivky:

- jestvujúce body PBPP trvalo stabilizované- preurčené
- nové body PBPP dočasne stabilizované
- ⦿ body PBPP určené pomocou GNSS
- nové body PBPP dočasne stabilizované v miestnom súrad.systéme
- hranica katastrálneho územia
- +— hranica okresu
- klad mapových listov ŠMO 1:1000

Všetky dĺžky merané elektronickým diaľkomerom.

Zodpovedný projektant	Ing. Zuzana Podolcová		
GENERÁLNY PROJEKTANT			
Zákazkové číslo:	1915		

Zodpovedný projektant časti projektu:		Ing. Dušan Pivko				
Kontroloval:		Ing. Vladimír Minarech				
Kraj:	Banskobystrický	Okres:	Zvolen			
Investor - stavebník:		Banskobystrický samosprávny kraj Nám. SNP 23 974 01 Banská Bystrica				
Stavba:		Rekonštrukcia ciest a mostov II/526 Devičie - Senohrad a II/527 Dobrá Niva - Senohrad II. etapa - úseky v rámci okresu Zvolen				
				Stupeň - účel:	DSPRS	
				Základové číslo:	1915	
				Dátum:	10/2020	
				Mierka:	1 : 10 000	
Časť projektu:		DOKUMENTÁCIA MERAČSKÝCH PRÁČ		Počet A4:	3	
Názov prílohy:		Prehľadný náčrt bodov PPBP		Časť:	F	Súprava:
				Príloha č.:		